

Carta del catasto austriaco: con le sigle US105, US107, US108, US109 sono indicate le strutture della cortina muraria indagate dal Gam nel 1998





US105: resti della torre di entrata alla rocca (XIII – XIV sec.)



Nelle foto: **US107**

La parete sud, rastremata alla base, confinava con il fossato; La muratura è in facciavista e si conserva per un'altezza di 3 metri.



US107: i resti delle strutture evidenziati al termine dello scavo

Montichiari
(loc. Castello Bonoris)
Rocca Medioevale




US107- Torre d'angolo ovest, tipica struttura scaligera costruita negli anni fra il 1332 e il 1337, periodo durante il quale il casato veronese occupò il territorio bresciano.

US108 – Tratto di **cortina muraria** che cingeva il borgo con resti di merlature. Costruita con corsi di ciottoli e malta, regolarizzati con pezzi di coppo, si può datare fra il 1332 e la prima metà del XV sec.



VISTA LATO SUD



US109: Fase anteriore all'US107, si tratta di muratura in corsi di ciottoli e malta con lastre in pietra in corrispondenza delle giunzioni d'angolo; epoca di costruzione anteriore al 1332.

Foto in alto: vista da nord-est

Foto a lato: US107 – costruzione di fattura tipicamente Scaligera con chiavi d'angolo in mattoni. US109 – mura prescaligere.



**1998 - Gruppo Archeologico Monteclarense:
Alcuni momenti del lungo lavoro di ripulitura della cortina muraria prima di procedere alla fase di studio**